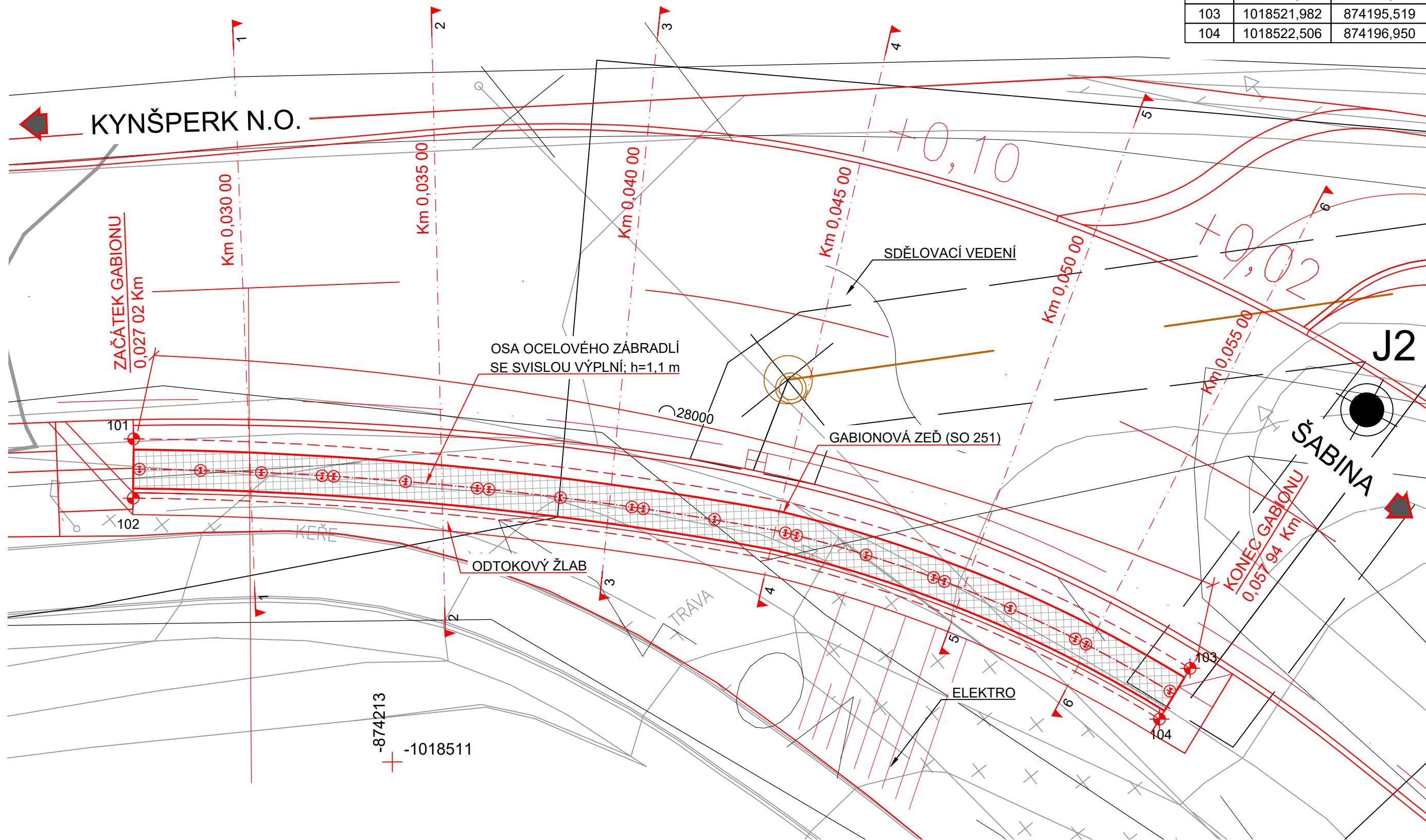


Půdorys

1:100

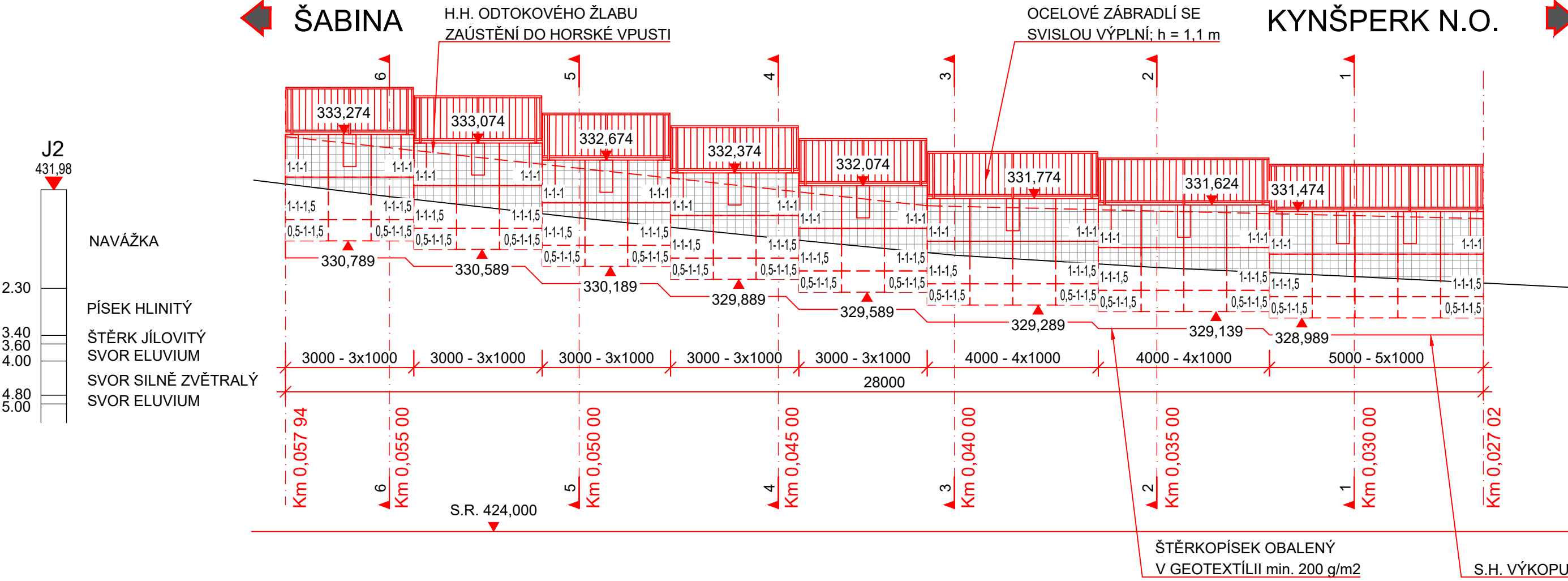


Souřadnice hl. bodů
spodních hran gabionu

bod	-Y	-X
101	1018500,359	874212,969
102	1018501,536	874213,937
103	1018521,982	874195,519
104	1018522,506	874196,950

Pohled na gabion


1:100



Č.	Datum	Popis	Vypracoval	Schválil
REVIZE				

Souřadnicový systém S-JTSK, Výškový systém Bpv

Objednatel:



Krajská správa a údržba silnic Karlovarského kraje,
příspěvková organizace
Sokolov, Chebská 282, 356 01

Navrhl/vypracoval:

Ing. Pavel Paška

Zodpovědný projektant:

Ing. Štěpán Hlaváč

Zhotovitel:



PRAGOPROJEKT, a.s.
K Ryšánce 1668/16,
147 54 Praha 4

Podzhotovitel:



4roads s.r.o.
Jugoslávských
partyzánů 1426/7
160 00 Praha 6
+420 778 712 814


Navrhl/vypracoval:

Tomáš Kaláb

Zodpovědný projektant:

Ing. Petr Tomáš

Subdodavatel:



Agile Consulting Engineers s.r.o.
Na Vyhliče 64, 190 00 Praha 9
E: info@agile-ce.cz
T: +420 733 386 555
IČ: 07739010

Kraj:	Karlovarský	Čís.sm.obj.:	21/ODO/2019
Katastrální území:	Libavské Údolí	Čís.akce:	19015
Akce:	III/212 4 a III/212 15 Modernizace křižovatky Libavské Údolí	Datum:	04/2020
		Formát:	6xA4
		Měřítko:	1:100
Část:	SO 251 - Gabionová zeď km 0,027 - 0,058	Stupeň:	DUSP/PDPS
Příloha:	Půdorys a pohled na gabion	Číslo přílohy:	D.1.2.1.3